

Wegbeschreibung

Von Straßgang und Seiersberg über Attendorfberg und Schadendorfberg in das Liebochtal und Kainachtal

Das Besondere. Ein ausgesprochen „wanderfreundlicher Grün-Korridor“ verbindet den Grazer Stadtbezirk Straßgang in Richtung Liebochtal und Kainachtal:

Kulturland, Höhenrücken, Gräben und Talgründe sowie Waldböden, Grünflächen und Flurstraßen bilden ein bunt gemixtes Streckenband, gesäumt von Rastplätzen und Aussichtspunkten.

Vorgesorgt ist gegen Hunger und Durst: mit der „Schmankerlstube Spechtlerhof“ am Attendorfberg sowie mit Einkehrstätten in Söding; hier speziell am Bahnhof:

Am „Gasthaus Trost“ lassen sich Zeitspannen bis zur Abfahrt des Zuges im wahren Sinne des Wortes genussreich überbrücken.

Wandern mit Bus und Bahn. Der „Graz Köflacherbahnhof“ (dessen Areal grenzt an den Grazer Hauptbahnhof) ermöglicht Park + Ride. Mehr Parkplätze sind vorhanden am Bahnhof Graz Straßgang. Bushaltestellen in Wetzelsdorf und Straßgang ermöglichen ebenfalls angenehmes Umsteigen auf die Freizeit-Schiene: Die Züge der Köflacherbahn bzw. der S-Bahn-Linie S7 (Graz – Köflach – Graz) verkehren täglich und fleißig. Söding wird auch von Bussen der Linie 700 bedient. Im Abschnitt Graz Hauptbahnhof – Graz Straßgang – Lieboch verkehren zusätzlich Züge der S-Bahn-Linie S61 Wieserbahn. Insgesamt sind die beiden GKB-Bahnhöfe Graz Straßgang (Wanderweg-Ausgangspunkt) und Söding-Mooskirchen (Wanderweg-Endpunkt) täglich gut erreichbar. Um so mehr Freude bereitet „Wandern mit Bus und Bahn“. Bitte einsteigen!

Bahnhof Graz Straßgang (349 m) – Bushaltestelle Straßgang Süd – Bushaltestelle Gedersberg Eisbahn – Weggabel „Goaßstall“ (410 m). Entlang der Bahnhofstraße zum Fußgängerübergang nahe der Bushaltestelle Straßgang Süd an der Kärntner Straße; sie wird überquert. Ab dem Beginn der Seiersberger Straße leitet die Wegnummer 11 zur Stadtgrenze; Wegkreuz (355 m). Nun, auf Boden der Gemeinde Seiersberg, entlang der Erzherzog-Johann-Straße zum Haus Nr. 39; eine gelbe Pfeiltafel weist bergan. Die Wanderstrecke verläuft vom Tropper-Pestkreuz (390 m, Bildstock) bzw. aus der Berghofstraße zum Gottingerweg und daraus in die Viktor-von-Geramb-Straße. Auf den Kinderspielplatz folgt die Bushaltestelle Gedersberg Eisbahn (370 m). Gegenüber der Haltestelle leiten Farbmarken und Wegtafeln zunächst zur Kasparwiese („Schiwiese“), anschließend, durch ein Waldstück, zur Gepringbachbrücke (379 m). Überwiegend auf Naturboden verläuft der Anstieg zu einer Straßenkuppe und Weggabel; genannt „Goaßstall“.

Mariazellerweg: Richtung Jandlkapelle (428 m) – Attendorfberg, ehem. Spechtlerhof (430 m – Attendorf (354 m). Ab dem Wegpunkt „Goaßstall“ verlaufen der Mariazellerweg (06) und der Weg 11 parallel: Zunächst entlang der

Wegbeschreibung

Mantschastraße bergab und zur Doblbachbrücke (370 m). Man überquert sie, geht bergan und zweigt an der Kreuzung („Am Spitz“) rechts ab. Nach dem Objekt „Riederhof 97“ verläuft unsere Wanderstrecke in einem Waldstück bergan und mündet in die Kapellenstraße. Gern halten wir inne an der Jandlkapelle und fügen – dank der sonnentag stehenden Rastbank – eine Pause ein.

Aus der Kapellenstraße, konkret beim Haus Nr. 35, weist die Markierung in einen Fahrweg; er führt abwärts zum Lonkesbach (380 m) und aus dem Grabengrund sogleich aufwärts zur Höhenstraße in Attendorfberg (425 m). Abstecher: Ab dem Schaltkasten (Nr. 5) zum Landhaus „Pia“ und von diesem zur ehemaligen „Schmankerlstube Spechtlerhof“: Deren Terrasse liegt sonnentag; die Umgebung strahlt unendlich Ruhe ab – im Panorama liegen sowohl der Reinischkogel als auch die Korralpe. Zurück zum Schaltkasten (Nr. 5). Unsere Wanderstrecke leitet zu einem Wohnobjekt (Nr. 59) und Nussbaum. Bei dessen Farbmarke steigt man den steilen Wiesenhang ab in einen Grabengrund. Aus der anschließenden Wohnsiedlung gehen wir zur Landesstraße und an dieser zur Zimmerei Possert in Attendorf.

Richtung Schadendorfberg (408 m) und zum Bahnhof Söding-Mooskirchen (344 m). Gegenüber der Zimmerei Possert quert die Wanderstrecke das Liebochtal, folglich den Lusenbach sowie den Liebochbach, und leitet vom Waldrand die Straße bergan zur Kanal-Pumpstation am Höhenrücken. Rechtshaltend weiter. Aus der ersten Straßenkurve zweigt man ab und erreicht einen Grabengrund. Aufgepasst! Erst beim A-Masten rechts abzweigen. Auf Waldboden bergan; anschließend, beim Gehöft, am Zaun zu einem Wiesenstreifen.

Auf ihm bergan zum Wegkreuz auf dem Schadendorfberg. Von diesem idyllischen Flecken geradewegs abwärts. Man überquert beim Haus Nr. 17 die Straße. Im Waldgelände abwärts zu einem schrittbreiten Gerinne. Leicht bergan und auf einem Fahrweg zur Steinstraße. Gehwege verbinden zum Holzbau Niggas und Gasthof „Zur Post“ (Bushaltestelle Söding, GH Zimmermann). Wir überqueren die Södingbachbrücke und gehen entlang der Mooskirchner Straße zum Bahnhof Söding-Mooskirchen.



Graz Straßgang – Attendorfberg – Söding-Mooskirchen

→ Wandern mit Bus + Bahn



Mit GPS-Wanderstrecke

Verkehrsverbund
16
Wanderfolder

© 2014 beim Herausgeber, aktualisiert 2024

Verkehrsverbund Steiermark GmbH • 8020 Graz.

Idee, Text, Karte, Fotos: Günter und Luise Auferbauer.

GPS-Streckenprofil: hergestellt in Zusammenarbeit mit Manfred Kohlfürst.

Die ÖV-Logistik und gesamte Wegstrecke wurde von den Autoren getestet. Alle

Angaben wurden sorgfältig zusammengestellt. – Eine Gewähr für die

Richtigkeit aller Informationen kann nicht übernommen werden.

VERBUND LINIE

Spezielle Infos

Graz Straßgang – Attendorfberg – Söding-Mooskirchen

Bahnhof Graz Straßgang – Attendorfberg – Bahnhof Söding-Mooskirchen

Die Wanderstrecke: Unterschiedlich beschildert und markiert.

Gehzeit • Höhenmeter • Weglänge:

4:30 Std. • Anstieg 260 Hm; Abstieg 265 Hm • 14,5 km.

Orientierung • GKB-Zug-Informationen

GPS-Track: www.verbundlinie.at/wandern

Wanderkarten: Freytag und Berndt, WK 133; Österr. Karte – amap.at

Verkehrsverbund: Freizeitbroschüre 550-4, mit Mariazellerweg.

GKB-Zug-Informationen: Graz Köflacherbahnhof, Tel. +43 316 5987-256

Einkehrstätten

GH Zur Post, Ort Söding; Familie Eckhart, Tel. +43 3137 2018-0 (Ruhetag: So).

Unterwegs mit Bus und Bahn • Park + Ride

Anfahrt zum Bahnhof Graz Straßgang:

- S-Bahn, Linien S7, S61
 - Stadtbus, Linie 62, Haltestelle Straßgang Bahnhof
- Anfahrt zu alternativen Ausgangspunkten:
- Stadtbus, Linie 32, Haltestelle Straßgang-Süd
 - Stadtbus, Linie 78, Haltestelle Gedersberg Eisbahn

Rückfahrt von Söding:

- S-Bahn, Linie S7, ab Bahnhof Söding-Mooskirchen
 - RegioBus, Linie 720, ab Haltestelle GH Zimmermann
- Park + Ride (ausgewählte Bahnhöfe):
- Graz Köflacherbahnhof, Graz Straßgang, Söding-Mooskirchen

Alle Informationen zu Bus und Bahn

ServiceCenter der Verbund Linie, Graz, Jakoministraße 1:

Auskünfte, Beratung, Buchungen, Fahrkartenverkauf

Öffnungszeiten: Mo bis Fr 8–18 Uhr

Tel. +43 (0)50 678910 (im Festnetz zum Ortstarif)

E-Mail: service@verbundlinie.at

BusBahn-Bim-Auskunft:

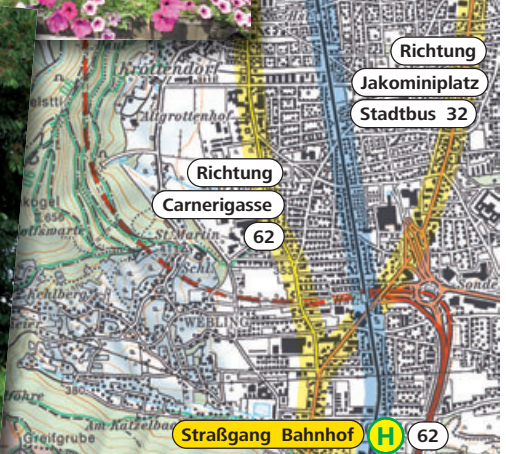
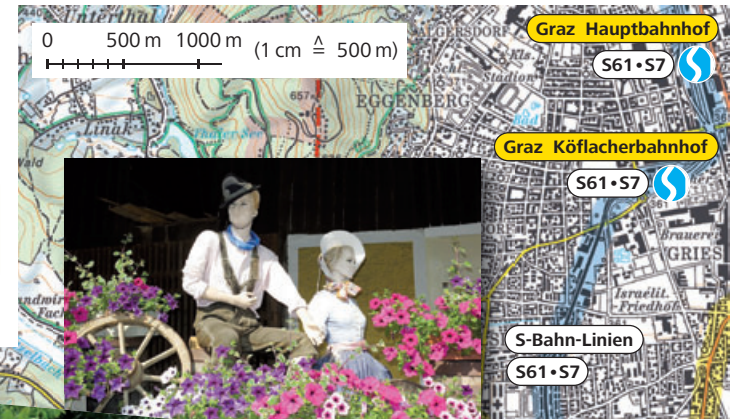
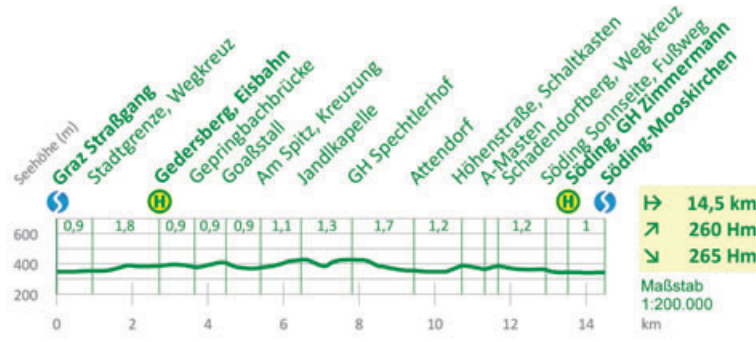
www.verbundlinie.at

und als App für

Smartphones

(Google, Apple,

HUAWEI)



Ein Produkt der Verkehrsverbund Steiermark GmbH, 8020 Graz
Erhältlich im ServiceCenter der Verbund Linie