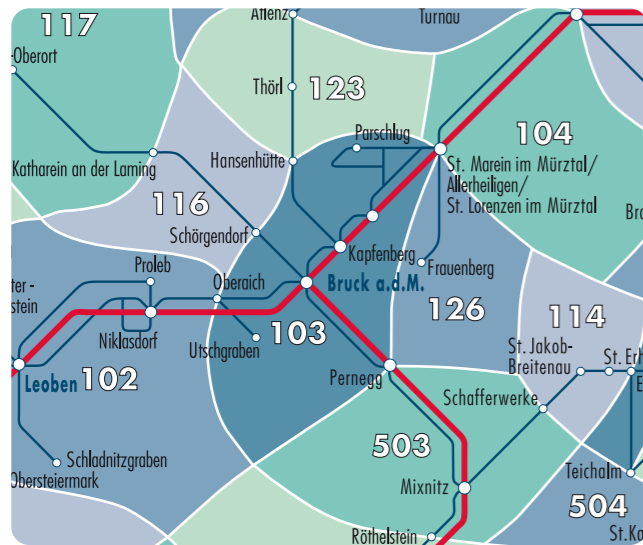


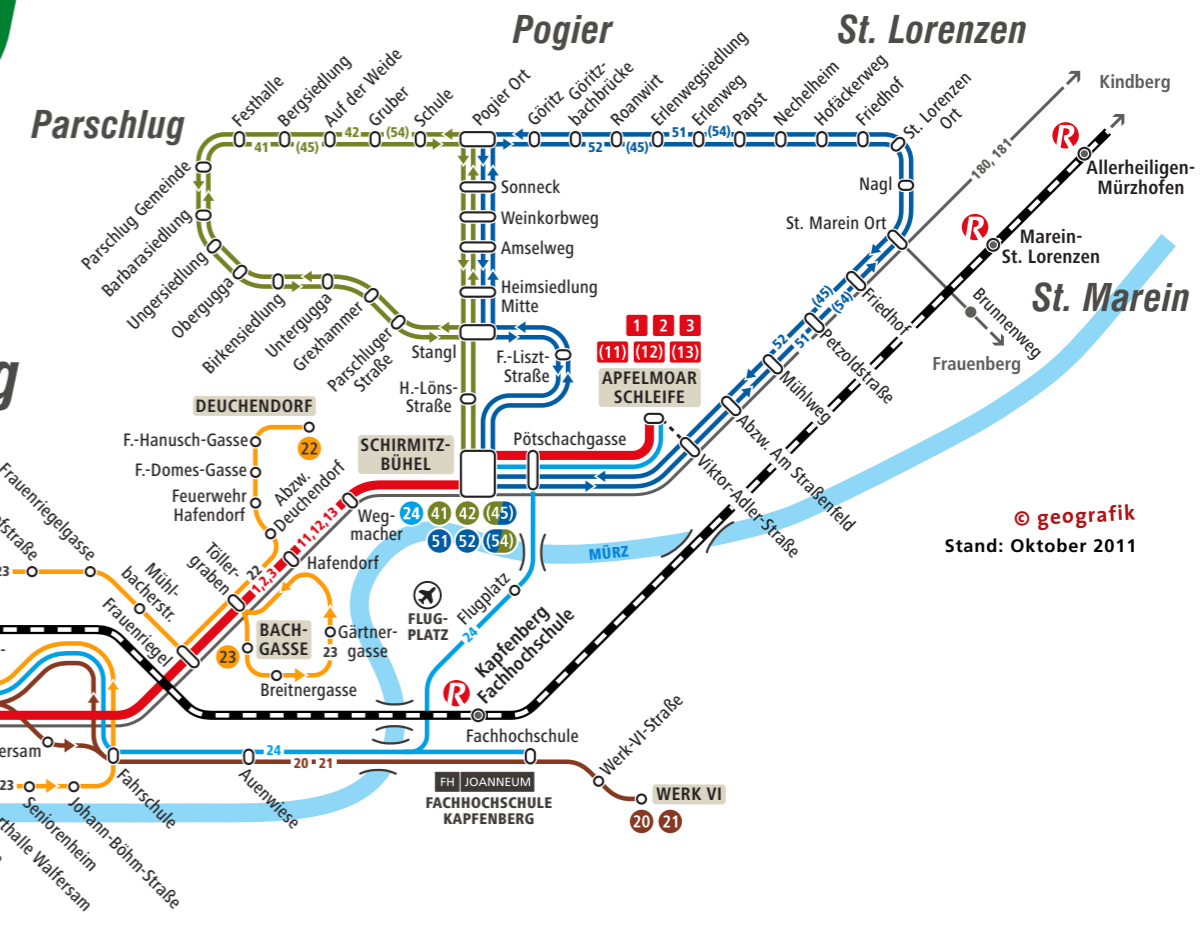
Linienetz Bruck an der Mur/Kapfenberg

→ Tarifzone 103

→ angrenzende Tarifzonen

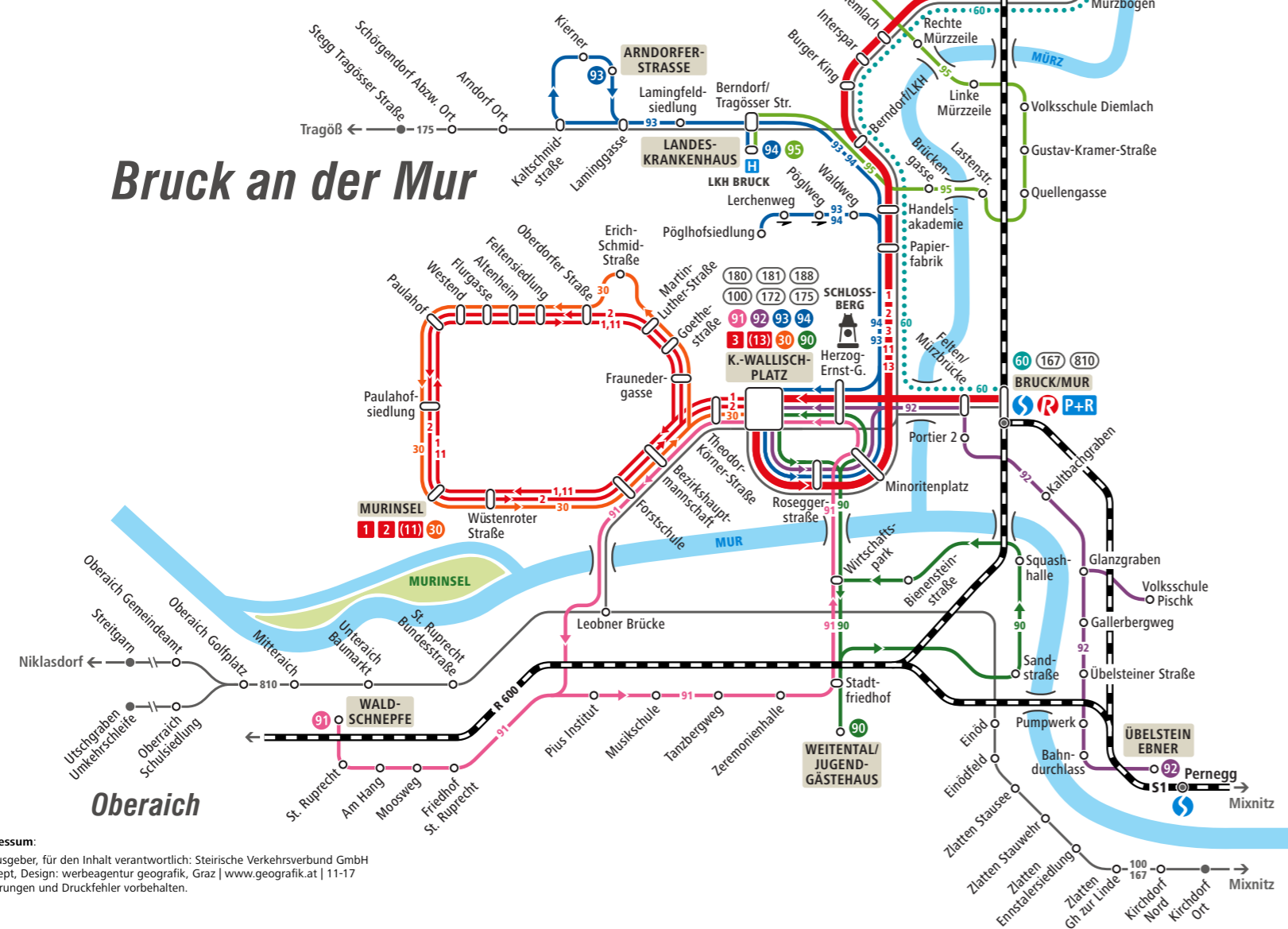


Kapfenberg



© geografik
Stand: Oktober 2011

Bruck an der Mur



→ Zeichenerklärung

- Haltestelle
- ENDSTATION
- Letzte Haltestelle in dieser Tarifzone
- P+R Park + Ride

→ RegioBahn / RegioBus

- Bahnhof
- Bahnstrecke

→ Linienverzeichnis

- 1 2 (11) (12)** Apfelmoar – Redfeld (11/12) – Kapfenberg – Bruck/Mur Murinsel
- 3 (13)** Apfelmoar – Redfeld (13) – Kapfenberg – Bruck/Mur Koloman-Wallisch-Platz
- 20 21 24** Schirmitzbühel (24) –/ Kapfenberg Werk VI – Kapfenberg Europaplatz – Redfeld (20) / Winkl (21)
- 22 23** Kapfenberg Europaplatz – Walfersam – Bachgasse (23) / Deuchendorf (22)
- 30** Bruck/Mur Koloman-Wallisch-Platz – Erich-Schmid-Straße – Murinsel
- 41 42 (45)** Schirmitzbühel – Parschlug – Pogier – Schirmitzbühel
- 51 52 (54)** Schirmitzbühel – St. Marein – St. Lorenzen – Pogier – Schirmitzbühel
- 60** Bahnhof Bruck/Mur – HTBL Kapfenberg
- 90** Bruck/Mur Koloman-Wallisch-Platz – Weitental/Jugendgästehaus
- 91** Bruck/Mur Koloman-Wallisch-Platz – Waldschnepfen
- 92** Bruck/Mur Koloman-Wallisch-Platz – Übelstein
- 93 94** Bruck/Mur Koloman-Wallisch-Platz – LKH (94) – Arndorferstraße (93)
- 95** Kapfenberg Europaplatz – Bruck/Mur LKH

Impressum:
Herausgeber, für den Inhalt verantwortlich: Steirische Verkehrsverbund GmbH
Konzept, Design: werbeagentur geografik, Graz | www.geografik.at | 11-17
Änderungen und Druckfehler vorbehalten.